

## **OBWIESZCZENIE**

### **o przystąpieniu do sporządzenia miejscowego planu zagospodarowania przestrzennego Gminy Jejkowice w granicach administracyjnych**

Na podstawie art. 17 pkt 1 ustawy z dnia 27 marca 2003 r. o planowaniu i zagospodarowaniu przestrzennym (j.t. Dz.U. poz. 647 z 2012 r. ze zm.), oraz art. 39 ust. 1, art. 40 i art. 54 ust. 2 ustawy z dnia 3 października 2008 r. o udostępnianiu informacji o środowisku i jego ochronie, udziale społeczeństwa w ochronie środowiska oraz o ocenach oddziaływania na środowisko (j.t. Dz. U. poz. 1235 z 2013 r.) zawiadamiam o podjęciu przez Radę Gminy Jejkowice uchwały nr XXXII/131/2013 z dnia 10 czerwca 2013 r. o przystąpieniu do sporządzenia miejscowego planu zagospodarowania przestrzennego gminy Jejkowice w granicach administracyjnych.

Zainteresowani mogą zgłaszać wnioski do przedmiotowego postępowania **do 29 listopada 2013 r.**

Wniosek powinien zawierać nazwisko, imię, nazwę i adres wnioskodawcy, przedmiot wniosku oraz oznaczenie nieruchomości, której dotyczy.


Wnioski mogą być wnoszone:

- w formie pisemnej do Urzędu Gminy Jejkowice, 44-290 Jejkowice, ul. Główna 38a
- ustnie do protokołu w Referacie Inwestycji Zamówień Publicznych i Spraw Gospodarczych Urzędu Gminy Jejkowice, 44-290 Jejkowice, ul. Główna 38a
- za pomocą środków komunikacji elektronicznej na adres e-mail: [plan@jejkowice.pl](mailto:plan@jejkowice.pl)

Organem właściwym do rozpatrzenia wniosków jest Wójt Gminy Jejkowice.

Wójt Gminy Jejkowice





**MIEJSCOWY PLAN  
ZAGOSPODAROWANIA PRZESTRZENNEGO  
GMINY JEJKOWICE W GRANICACH ADMINISTRACYJNYCH**





**RYBNIK**

**JEJKOWICE**

**GASZOWICE**

**RYBNIK**

**RYBNIK**

-  GRANICA ADMINISTRACYJNA GMINY
-  GRANICE ADMINISTRACYJNE GMIN SĄSIEDNICH

0 500 1000 m